

Innenstadtsperrung

Verkehrszeichenplan

Tag der Veranstaltung:	05.04.25, 7h bis 06.04.25, 19h
Ort der Veranstaltung:	Bad Honnef

Betroffene Straßen:
Am Saynschen Hof, Bahnhofstraße,
Hauptstraße, Markt

Hinweise zur Anordnung:
Vollsperrungen sind jeweils mit fünf roten
Warnleuchten aufzustellen. Die
Vorankündigungen sind mit drei gelben
Warnleuchten und Zusatzzeichen 1020-30
aufzustellen.

--	--

Plan erstellt:	06.03.2025
Version:	1.0
durch:	Sebastian Brejza 02224/184-149

Anordnung:
Anordnung erteilt gemäß § 45 StVO:

Stadt Bad Honnef
Der Bürgermeister
FD Ordnung
Rathausplatz 1
53604 Bad Honnef

Bad Honnef, den 06.03.2025

i.A. Sebastian Brejza



Abbildung 1: OpenStreetMap

Innenstadtsperrung

Verkehrszeichenplan



Tag der Veranstaltung:	05.04.25, 7h bis 06.04.25, 19h
Ort der Veranstaltung:	Bad Honnef

Betroffene Straßen:
Am Saynschen Hof, Bahnhofstraße, Hauptstraße, Markt

Hinweise zur Anordnung:
Vollsperrungen sind jeweils mit fünf roten Warnleuchten aufzustellen. Die Vorankündigungen sind mit drei gelben Warnleuchten und Zusatzzeichen 1020-30 aufzustellen.

Plan erstellt:	06.03.2025
Version:	1.0
durch:	Sebastian Brejza 02224/184-149

Anordnung:
Anordnung erteilt gemäß § 45 StVO:

Stadt Bad Honnef
Der Bürgermeister
FD Ordnung
Rathausplatz 1
53604 Bad Honnef

Bad Honnef, den 06.03.2025

i.A. Sebastian Brejza

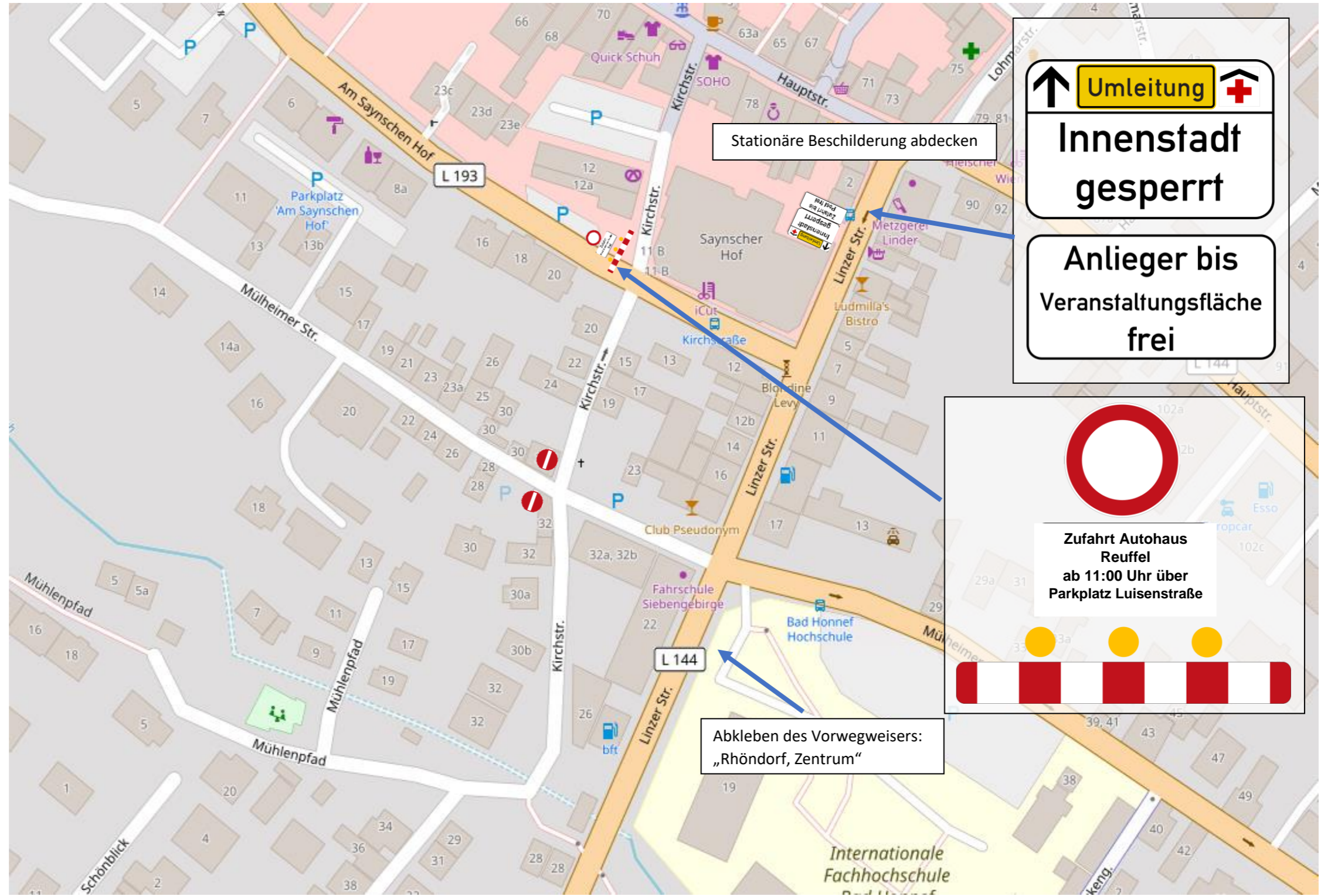


Abbildung 2: OpenStreetMap

Innenstadtsperrung

Verkehrszeichenplan



Tag der Veranstaltung:	05.04.25, 7h bis 06.04.25, 19h
Ort der Veranstaltung:	Bad Honnef

Betroffene Straßen:
Am Saynschen Hof, Bahnhofstraße,
Hauptstraße, Markt

Hinweise zur Anordnung:
Vollsperrungen sind jeweils mit fünf roten
Warnleuchten aufzustellen. Die
Vorankündigungen sind mit drei gelben
Warnleuchten und Zusatzzeichen 1020-30
aufzustellen.

Plan erstellt:	06.03.2025
Version:	1.0
durch:	Sebastian Brejza 02224/184-149

Anordnung:
Anordnung erteilt gemäß § 45 StVO:

Stadt Bad Honnef
Der Bürgermeister
FD Ordnung
Rathausplatz 1
53604 Bad Honnef

Bad Honnef, den 06.03.2025

i.A. Sebastian Brejza

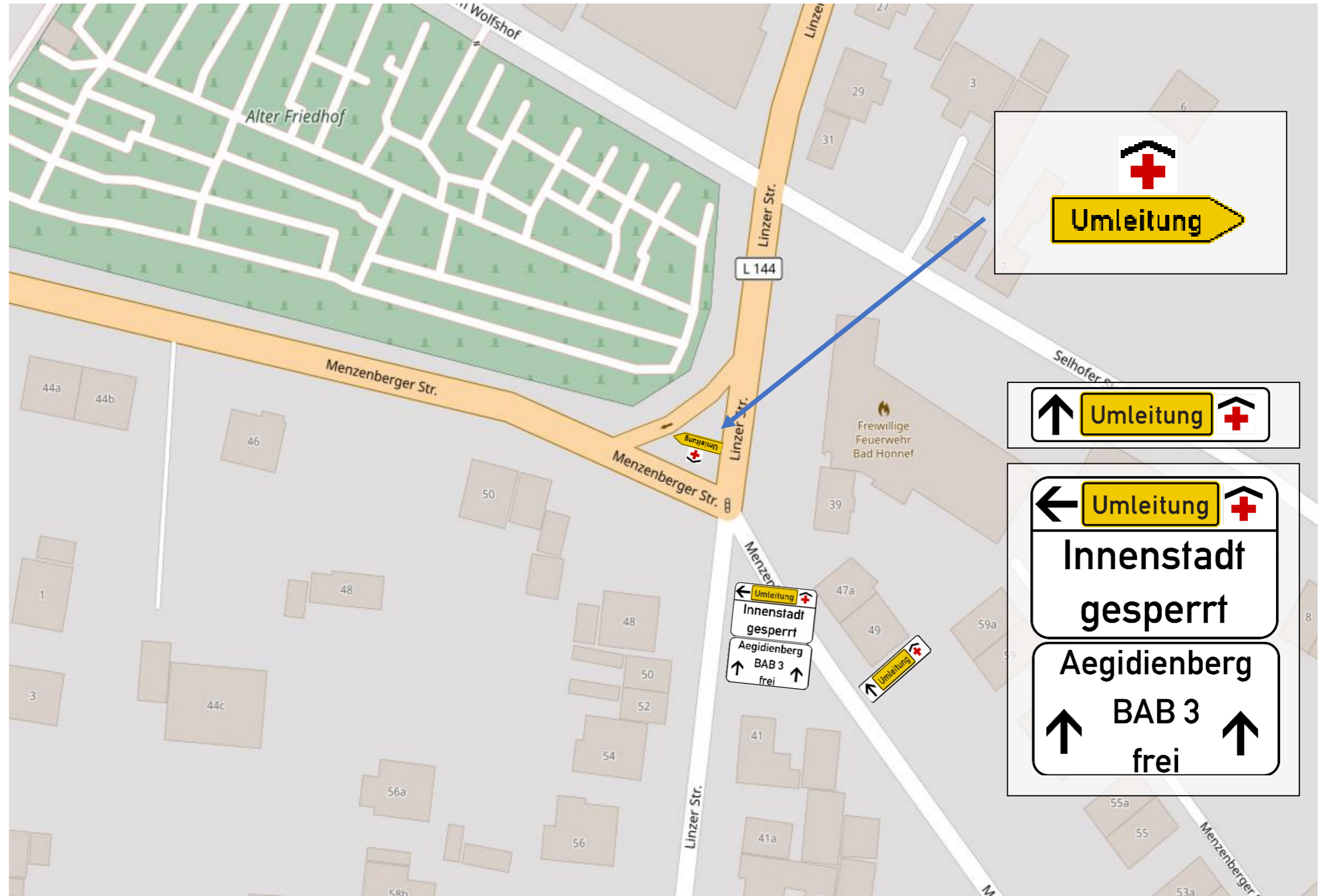


Abbildung 3: OpenStreetMap

Innenstadtsperrung Verkehrszeichenplan

Tag der Veranstaltung:	05.04.25, 7h bis 06.04.25, 19h
Ort der Veranstaltung:	Bad Honnef

Betroffene Straßen:	Am Saynschen Hof, Bahnhofstraße, Hauptstraße, Markt
----------------------------	--

Hinweise zur Anordnung:	Vollsperrungen sind jeweils mit fünf roten Warnleuchten aufzustellen. Die Vorankündigungen sind mit drei gelben Warnleuchten und Zusatzzeichen 1020-30 aufzustellen.
--------------------------------	--

Plan erstellt:	06.03.2025
Version:	1.0
durch:	Sebastian Brejza 02224/184-149

Anordnung:	Anordnung erteilt gemäß § 45 StVO:
	Stadt Bad Honnef Der Bürgermeister FD Ordnung Rathausplatz 1 53604 Bad Honnef
	Bad Honnef, den 06.03.2025
	i.A. Sebastian Brejza

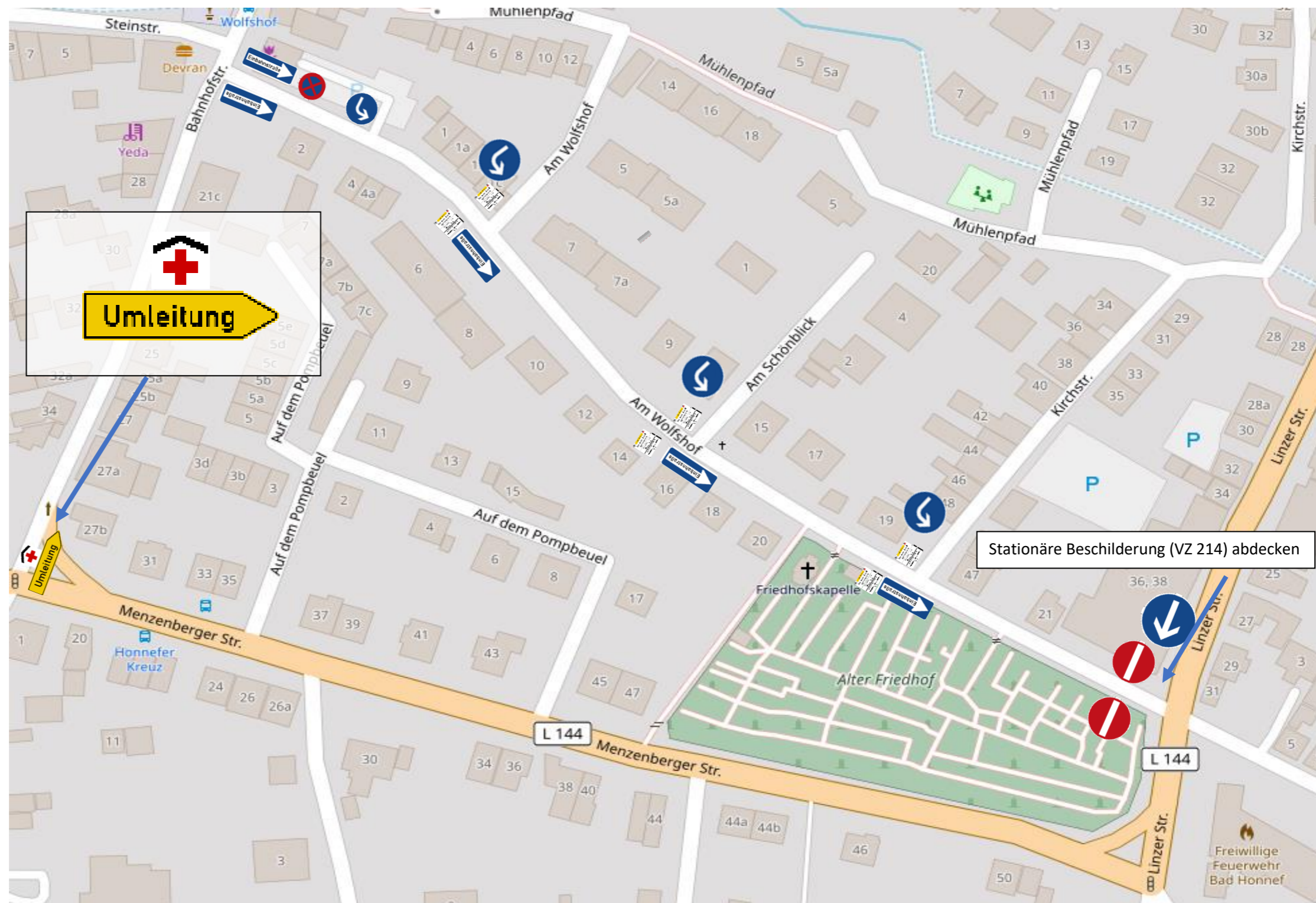


Abbildung 4: OpenStreetMap

Innenstadtspernung Verkehrszeichenplan

Tag der Veranstaltung:	05.04.25, 7h bis 06.04.25, 19h
Ort der Veranstaltung:	Bad Honnef

Betroffene Straßen:
Am Saynschen Hof, Bahnhofstraße,
Hauptstraße, Markt

Hinweise zur Anordnung:
Vollsperrungen sind jeweils mit fünf roten
Warnleuchten aufzustellen. Die
Vorankündigungen sind mit drei gelben
Warnleuchten und Zusatzzeichen 1020-30
aufzustellen.

Plan erstellt:	06.03.2025
Version:	1.0
durch:	Sebastian Brejza 02224/184-149

Anordnung:
Anordnung erteilt gemäß § 45 StVO:

Stadt Bad Honnef
Der Bürgermeister
FD Ordnung
Rathausplatz 1
53604 Bad Honnef

Bad Honnef, den 06.03.2025

i.A. Sebastian Brejza

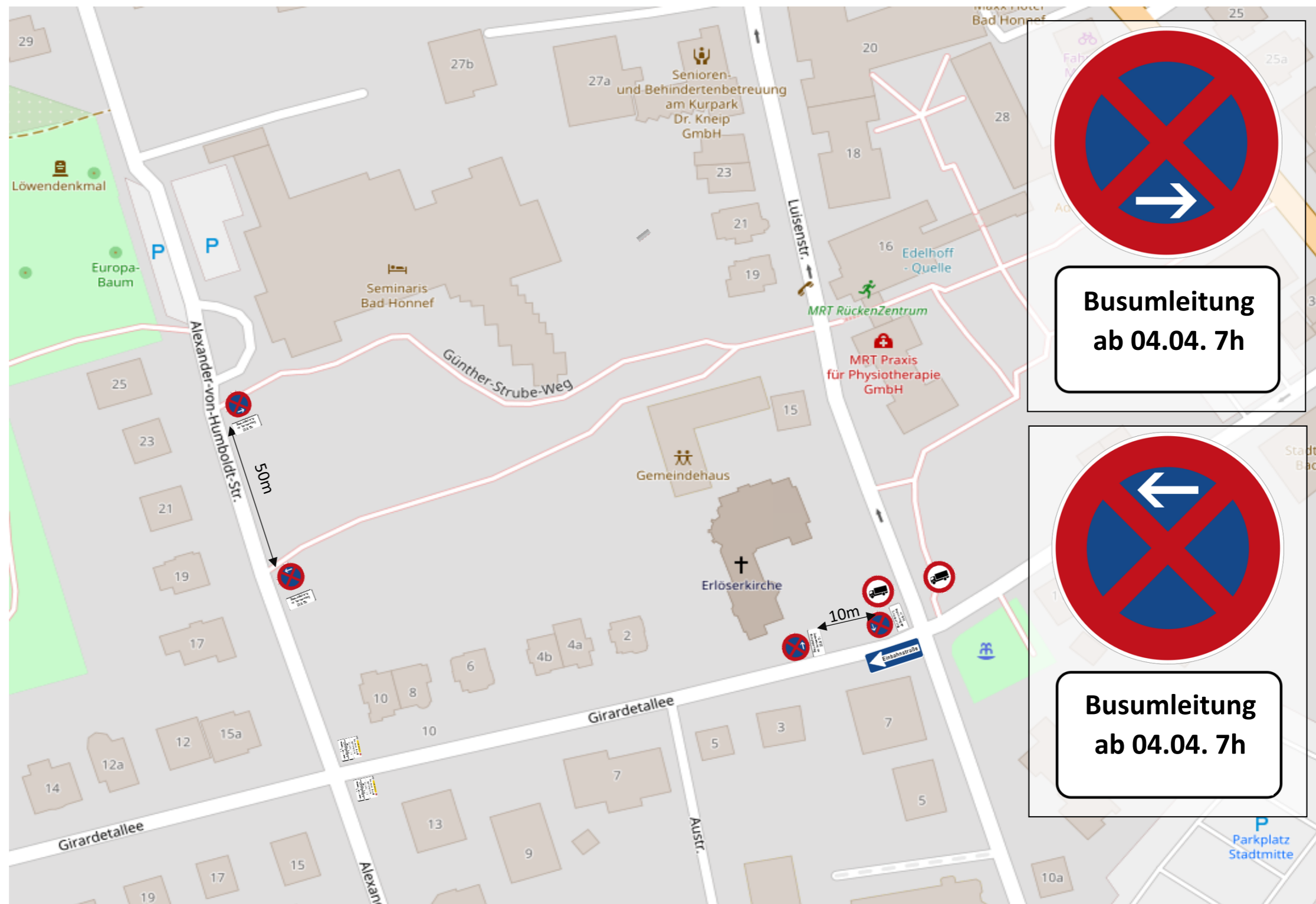


Abbildung 5: OpenStreetMap

Innenstadtspernung Verkehrszeichenplan

Tag der Veranstaltung:	05.04.25, 7h bis 06.04.25, 19h
Ort der Veranstaltung:	Bad Honnef

Betroffene Straßen:	Am Saynschen Hof, Bahnhofstraße, Hauptstraße, Markt
----------------------------	--

Hinweise zur Anordnung:	Vollsperrungen sind jeweils mit fünf roten Warnleuchten aufzustellen. Die Vorankündigungen sind mit drei gelben Warnleuchten und Zusatzzeichen 1020-30 aufzustellen.
--------------------------------	--

Plan erstellt:	06.03.2025
Version:	1.0
durch:	Sebastian Brejza 02224/184-149

Anordnung:	Anordnung erteilt gemäß § 45 StVO:
	Stadt Bad Honnef Der Bürgermeister FD Ordnung Rathausplatz 1 53604 Bad Honnef
	Bad Honnef, den 06.03.2025
	i.A. Sebastian Brejza

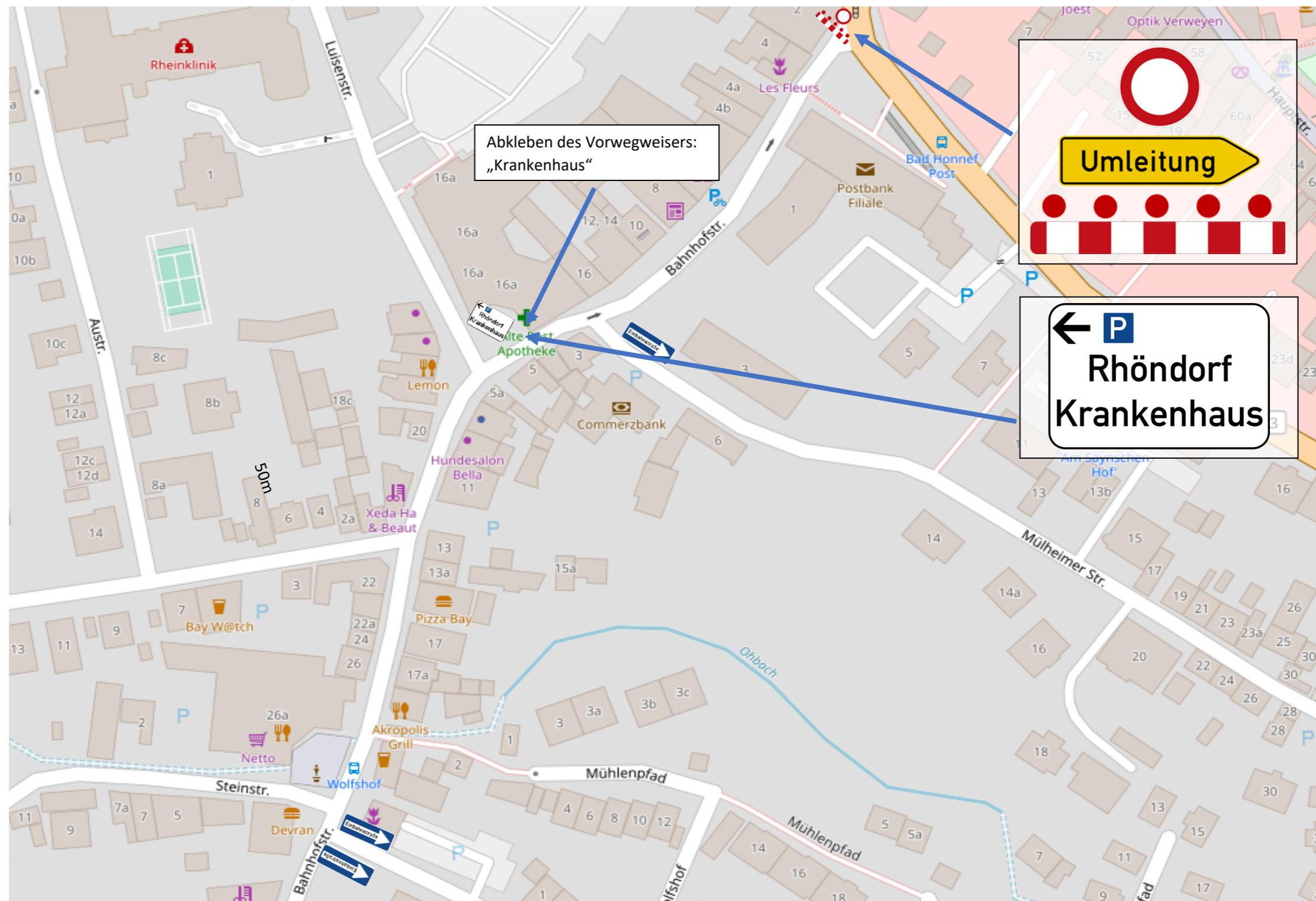


Abbildung 6: OpenStreetMap

Innenstadtsperrung

Verkehrszeichenplan

Tag der Veranstaltung:	05.04.25 7h bis 06.04.25, 19h
Ort der Veranstaltung:	Bad Honnef

Betroffene Straßen:
Am Saynschen Hof, Bahnhofstraße,
Hauptstraße, Markt

Hinweise zur Anordnung:

Vollsperrungen sind jeweils mit fünf roten Warnleuchten aufzustellen. Die Vorankündigungen sind mit drei gelben Warnleuchten und Zusatzzeichen 1020-30 aufzustellen.

Plan erstellt:	06.03.2025
Version:	1.0
durch:	Sebastian Brejza 02224/184-149

Anordnung:

Anordnung erteilt gemäß § 45 StVO:

Stadt Bad Honnef
Der Bürgermeister
FD Ordnung
Rathausplatz 1
53604 Bad Honnef

Bad Honnef, den 06.03.2025

i.A. Sebastian Brejza



Abbildung 7: OpenStreetMap



Innenstadtsperrung

Verkehrszeichenplan

Tag der Veranstaltung:	05.04.25 7h bis 06.04.25, 19h
Ort der Veranstaltung:	Bad Honnef

Betroffene Straßen:
Am Saynschen Hof, Bahnhofstraße,
Hauptstraße, Markt

Hinweise zur Anordnung:

Vollsperrungen sind jeweils mit fünf roten Warnleuchten aufzustellen. Die Vorankündigungen sind mit drei gelben Warnleuchten und Zusatzzeichen 1020-30 aufzustellen.

Plan erstellt:	06.03.2025
Version:	1.0
durch:	Sebastian Brejza 02224/184-149

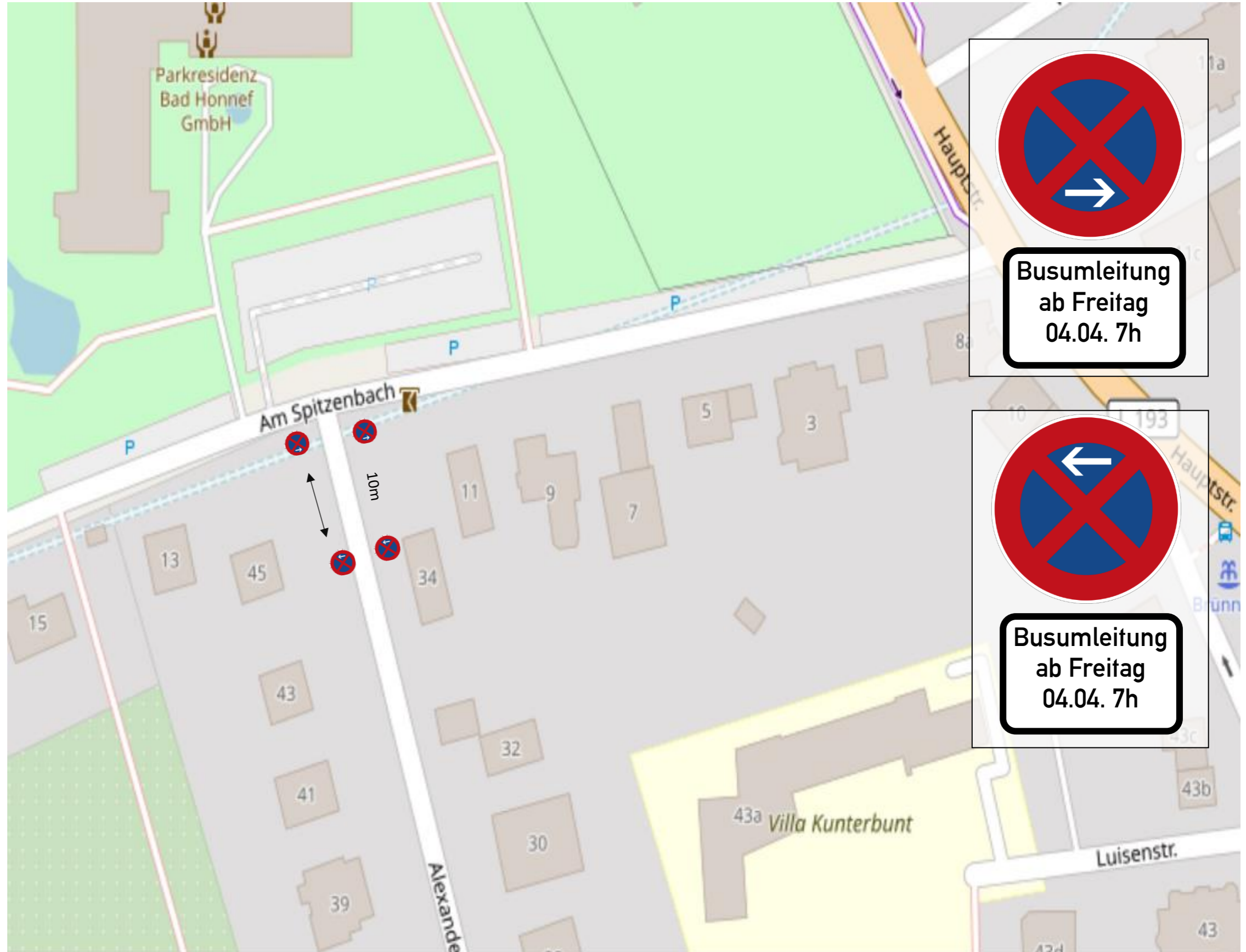
Anordnung:

Anordnung erteilt gemäß § 45 StVO:

Stadt Bad Honnef
Der Bürgermeister
FD Ordnung
Rathausplatz 1
53604 Bad Honnef

Bad Honnef, den 06.03.2025

i.A. Sebastian Brejza



Innenstadtsperrung

Verkehrszeichenplan

Tag der Veranstaltung:	05.04.25 7h bis 06.04.25, 19h
Ort der Veranstaltung:	Bad Honnef

Betroffene Straßen:
Am Saynschen Hof, Bahnhofstraße,
Hauptstraße, Markt

Hinweise zur Anordnung:

Vollsperrungen sind jeweils mit fünf roten Warnleuchten aufzustellen. Die Vorankündigungen sind mit drei gelben Warnleuchten und Zusatzzeichen 1020-30 aufzustellen.

Plan erstellt:	06.03.2025
Version:	1.0
durch:	Sebastian Brejza 02224/184-149

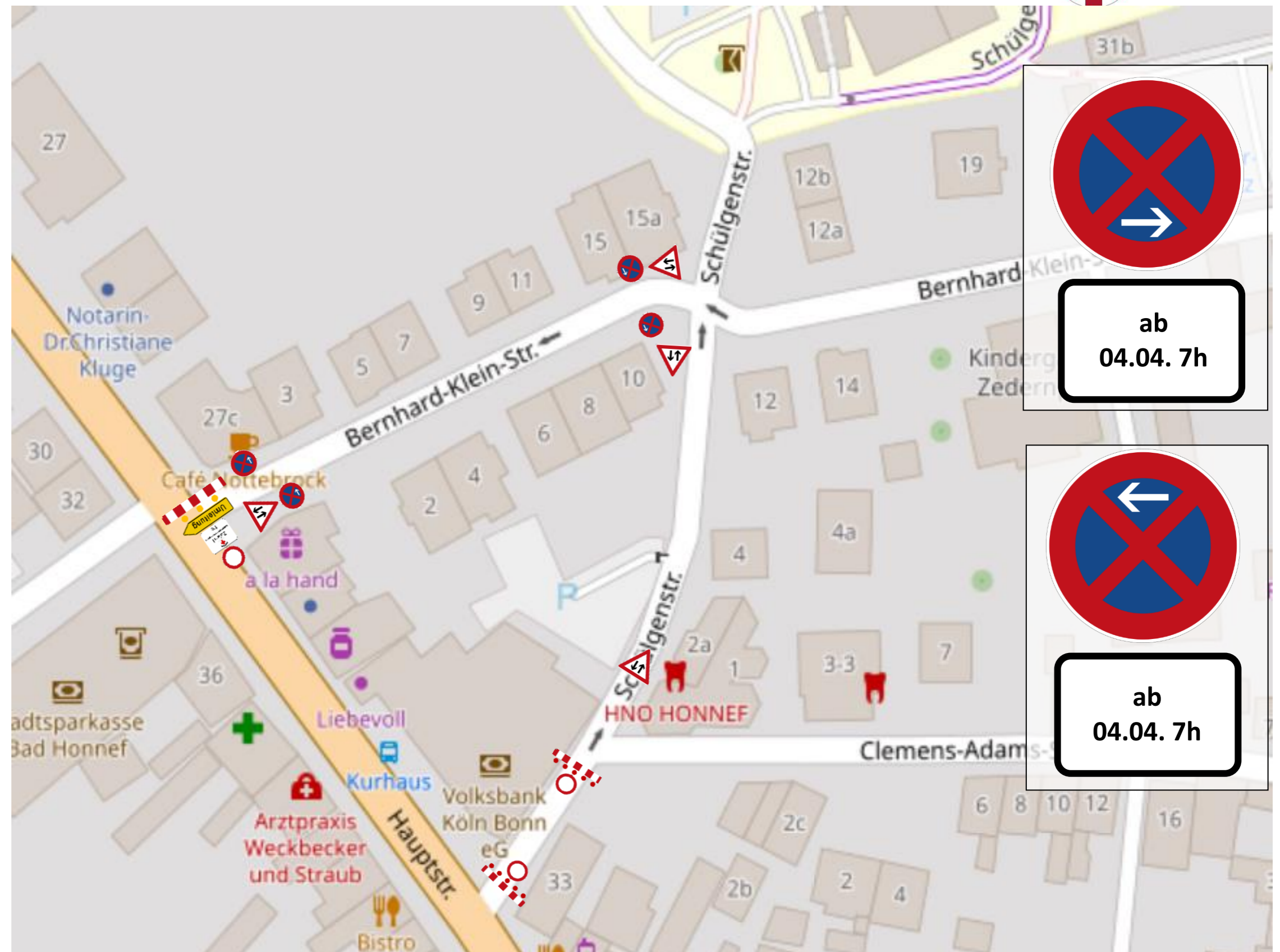
Anordnung:

Anordnung erteilt gemäß § 45 StVO:

Stadt Bad Honnef
Der Bürgermeister
FD Ordnung
Rathausplatz 1
53604 Bad Honnef

Bad Honnef, den 06.03.2025

i.A. Sebastian Brejza



Tag der Veranstaltung:	05.04.25, 7h bis 06.04.25, 19h
Ort der Veranstaltung:	Bad Honnef

Betroffene Straßen:
Am Saynschen Hof, Bahnhofstraße,
Hauptstraße, Markt

Hinweise zur Anordnung:

Vollsperrungen sind jeweils mit fünf roten Warnleuchten aufzustellen. Die Vorankündigungen sind mit drei gelben Warnleuchten und Zusatzzeichen 1020-30 aufzustellen.

Stellung der Verkehrszeichen:

Bau- und Betriebshof der Stadt Bad Honnef

Plan erstellt:	06.03.2025
Version:	1.0
durch:	Sebastian Brejza 02224/184-149

Anordnung:

Anordnung erteilt gemäß § 45 StVO:

Stadt Bad Honnef
Der Bürgermeister
FD Ordnung
Rathausplatz 1
53604 Bad Honnef

Bad Honnef, den 06.03.2025

i.A. Sebastian Brejza



Abbildung 8: OpenStreetMap

Innenstadtsperrung

Verkehrszeichenplan



Tag der Veranstaltung:	05.04.25, 7h bis 06.04.25, 19h
Ort der Veranstaltung:	Bad Honnef

Betroffene Straßen:
Am Saynschen Hof, Bahnhofstraße,
Hauptstraße, Markt

Hinweise zur Anordnung:
Vollsperrungen sind jeweils mit fünf roten
Warnleuchten aufzustellen. Die
Vorankündigungen sind mit drei gelben
Warnleuchten und Zusatzzeichen 1020-30
aufzustellen.

Stellung der Verkehrszeichen:
Bau- und Betriebshof der Stadt Bad
Honnef

Plan erstellt:	06.03.2025
Version:	1.0
durch:	Sebastian Brejza 02224/184-149

Anordnung:
Anordnung erteilt gemäß § 45 StVO:

Stadt Bad Honnef
Der Bürgermeister
FD Ordnung
Rathausplatz 1
53604 Bad Honnef

Bad Honnef, den 06.03.2025

i.A. Sebastian Brejza




Abbildung 9: OpenStreetMap